

COMMUNE DE VEYTAUX

SONCHAUX

PLAN SYNOPTIQUE AU 1 : 10'000

PLAN DE DELIMITATION DES ZONES DE PROTECTION SI - SII - SIII DES SOURCES DE GRANDCHAMPS (EN REPREMIER ET CONFIN DU RENARD) ET SONCHAUX PROPRIETES DU SERVICE INTERCOMMUNAL DE LA GESTION DES EAUX

MIS A L'ENQUETE PUBLIQUE DU 5 NOVEMBRE AU 4 DECEMBRE 1999

PLAN PARTIEL D'EXTENSION DE LA REGION DE SONCHAUX

APPROUVE PAR LE CONSEIL D'ETAT DU CANTON DE VAUD, LE 11 OCTOBRE 1967







PLAN DIRECTEUR COMMUNAL

APPROUVE PAR LE CONSEIL D'ETAT DU CANTON DE VAUD, LE 27 AVRIL 1994

LEGENDE DE DELIMITATION DES ZONES SI - SII - SIII

-  Délimitation de la zone de protection SI
-  Délimitation de la zone de protection SII
-  Délimitation de la zone de protection SIII
-  Délimitation de la zone de protection SIII de la source de Sonchaux

LEGENDE DU PLAN PARTIEL D'EXTENSION

-  Périmètre du plan partiel d'extension
-  Zone d'interdiction de bâtir
-  Route communale à améliorer
-  Route nouvelle
-  Surface à lotir desservie par des routes existantes
-  Surface à lotir nécessitant des nouveaux travaux routiers

LEGENDE DU PLAN DIRECTEUR

-  Secteurs de développement
Regrouper les constructions sous forme de hameaux (voir page 26)

LISIÈRE FORESTIÈRE

-  Forêt selon plan cadastral
-  Forêt selon plan d'ensemble

Remarque: la position actuelle de la lisière de forêt devra être déterminée par l'inspecteur forestier

